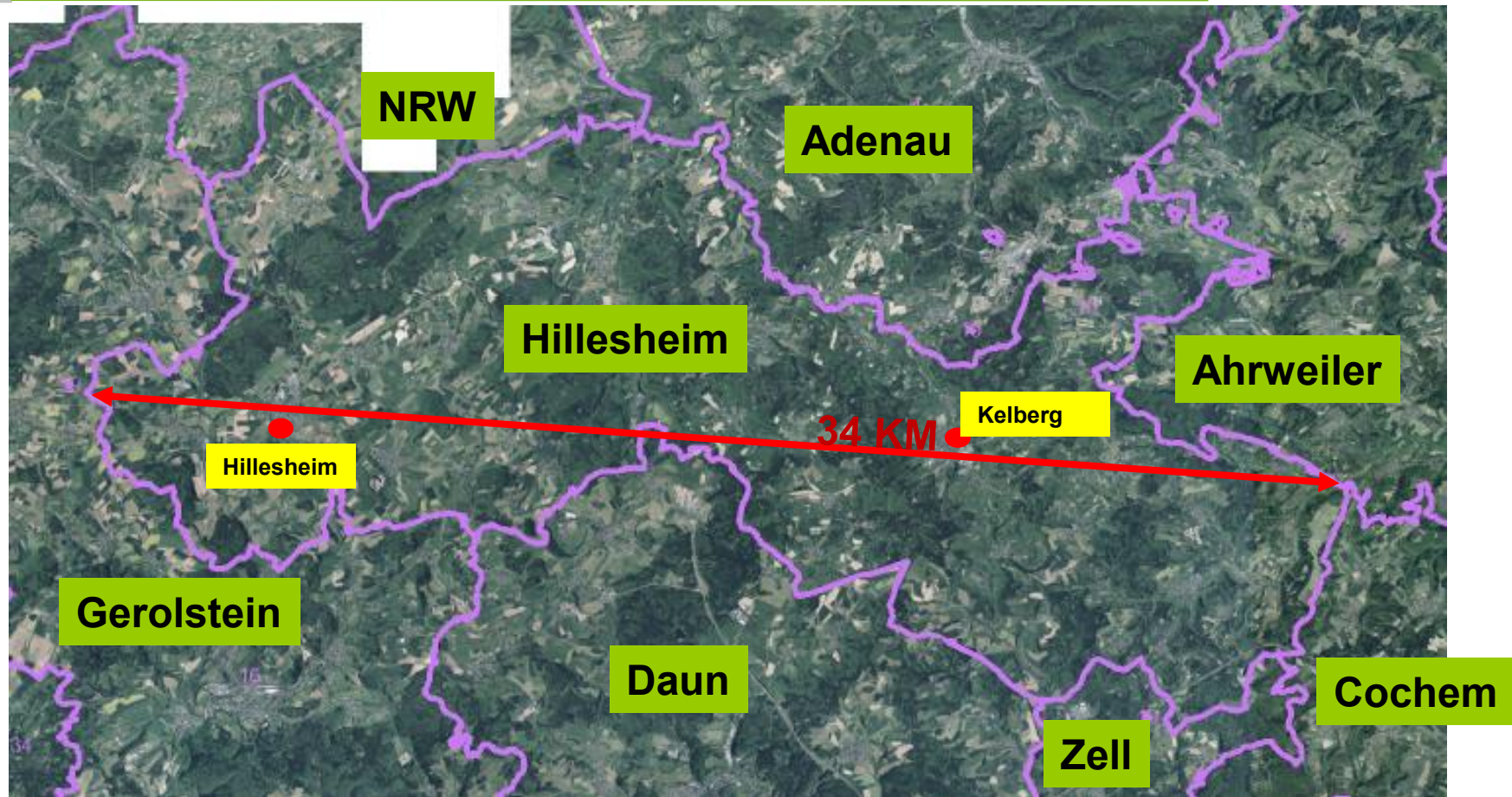




Forstamt Hillesheim



Forstamt Hillesheim



Struktur - Flächen und nachhaltige Nutzung



Forstamt Hillesheim – Betriebsflächen und nachhaltige Nutzung

Waldbesitzer	Fläche [ha]	Anteil [%]	Nutzung
Kommunalwald	8.843	75 %	41.243
Privatwald	2.377	20 %	2.839
Staatswald	636	5 %	1.263
Summe:	11.856		45.345

Struktur - Flächen und nachhaltige Nutzung



Forstamt Hillesheim - Organisation

Revier	Fläche [ha red. HoBo]	Waldbesitzer
01 Privatwaldbetreuung	1.122,5	Kleinprivatwald + 5 Kommunen + 8 Kirchengemeinden
02 Hillesheim	1.819,2	7 Kommunen + Staatswald
03 Kelberg	1.653,9	9 Kommunen + PW Mühlens
04 Mannebach	1.627,7	12 Kommunen + Staatswald
05 Nohn-Barsberg	1.641,4	11 Kommunen + Staatswald
09 Üxheim	1.765	3 Kommunen + Staatswald
Summe:	9.629,7	47 Kommunen 8 Kirchengemeinden PW Mühlens Kleinprivatwald Staatswald

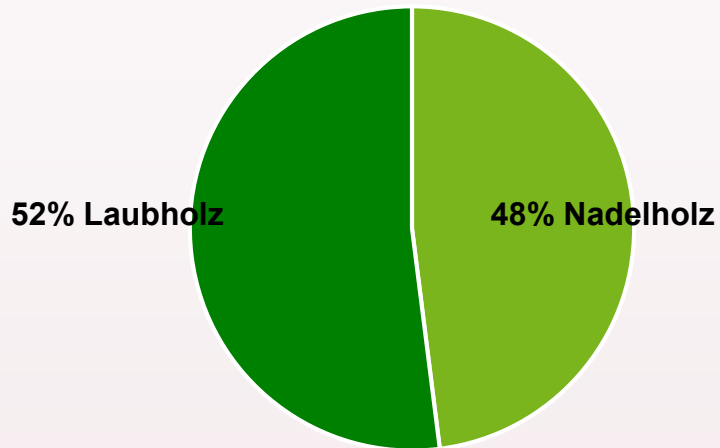
Standorte

- **Wuchsbezirk westliche u. östliche Hocheifel**
- **Höhenlage submontan, 380 bis 674,7 m**
- **Gute Geländebeziehungen**
- **Wasserversorgung mäßig – gut – sehr gut**
- **Teilweise staunäßig**
- **Bunte Standortvielfalt:**
Buntsandstein - Devon – Vulkanismus
- **Trophie: arm – mittel bis arm – mittel – reich - kalkhaltig**

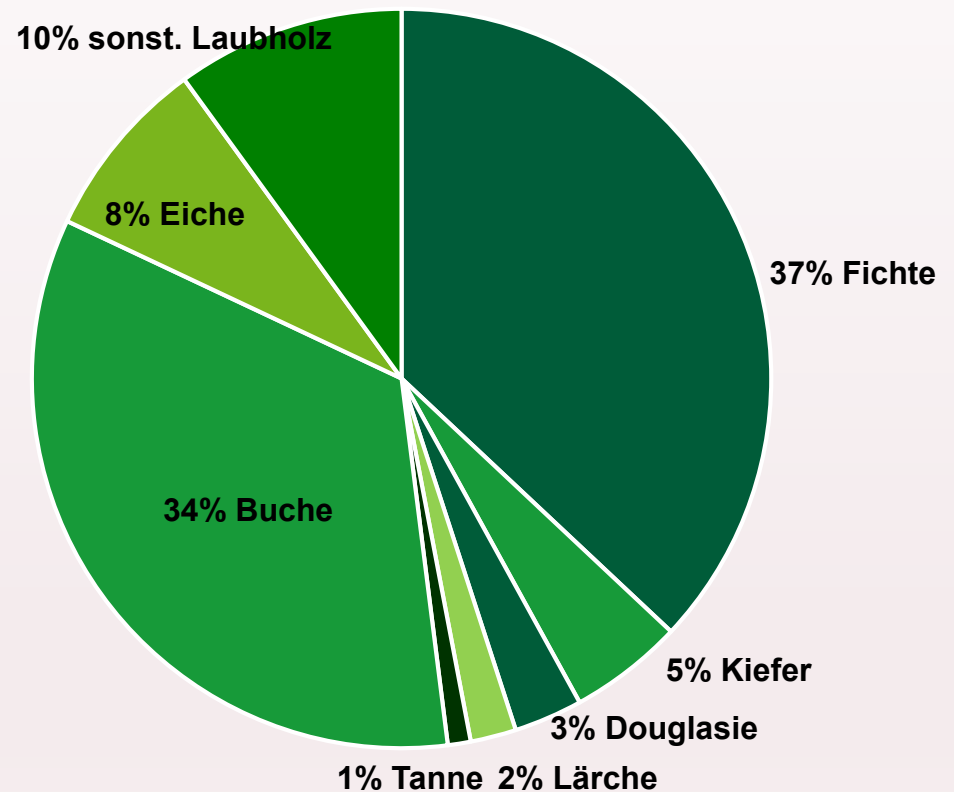
Struktur - Flächen und nachhaltige Nutzung



Anteil Nadel- und Laubholz



Baumarten-Anteile



Forstamt Hillesheim

	Personen	Stellen	Arbeitgeber
Beamte im Geschäftszimmer			
BL	1	1	Land
TPL	1	1	Land
FAL	1	1	Land
Beschäftigte im Geschäftszimmer - SB	5	2,45	Land
Beamte im Außendienst			
RL	6	6	Land
RegFö	1	1	Land
Beschäftigte im Außendienst			
TPA-FWM	1	1	Land
MA-FWI	10	9,67	Kommunen
Summe	26	23,12	

Forstamt Hillesheim - Personalentwicklung

	Durchschnitts- alter	Personen	Gesetzlicher Ruhestand		
			2020- 2024	2025- 2029	2030- 2034
Beamte im Geschäftszimmer	59,0	3	1	2	
Beschäftigte im Geschäftszimmer	49,6	5	0	2	1
Beamte im Außendienst	55,6	7	4	0	2
Beschäftigte im Außendienst	46,0	11	1	2	2
Summe	50,8	26	6	6	5