Wertholzlagerplatz **Albrechtshain**

Lagerplatz-Forstamt **Johanniskreuz**
Hauptstr. Post Trippstadt
67705 Johanniskreuz
Tel 06306 - 92 10 0
Fax 06306 - 92 10 28

Platzbetreuer **Volker WIEHE**
Tel 06306 - 92 10 120
mobil 01522 - 88 50 940

GPS – Koordinaten :

Grad° Minuten‘ Sekunden“
N49° 20' 07", E7° 49' 32"

Dezimalgrad°
N49.3353°, E7.8255°

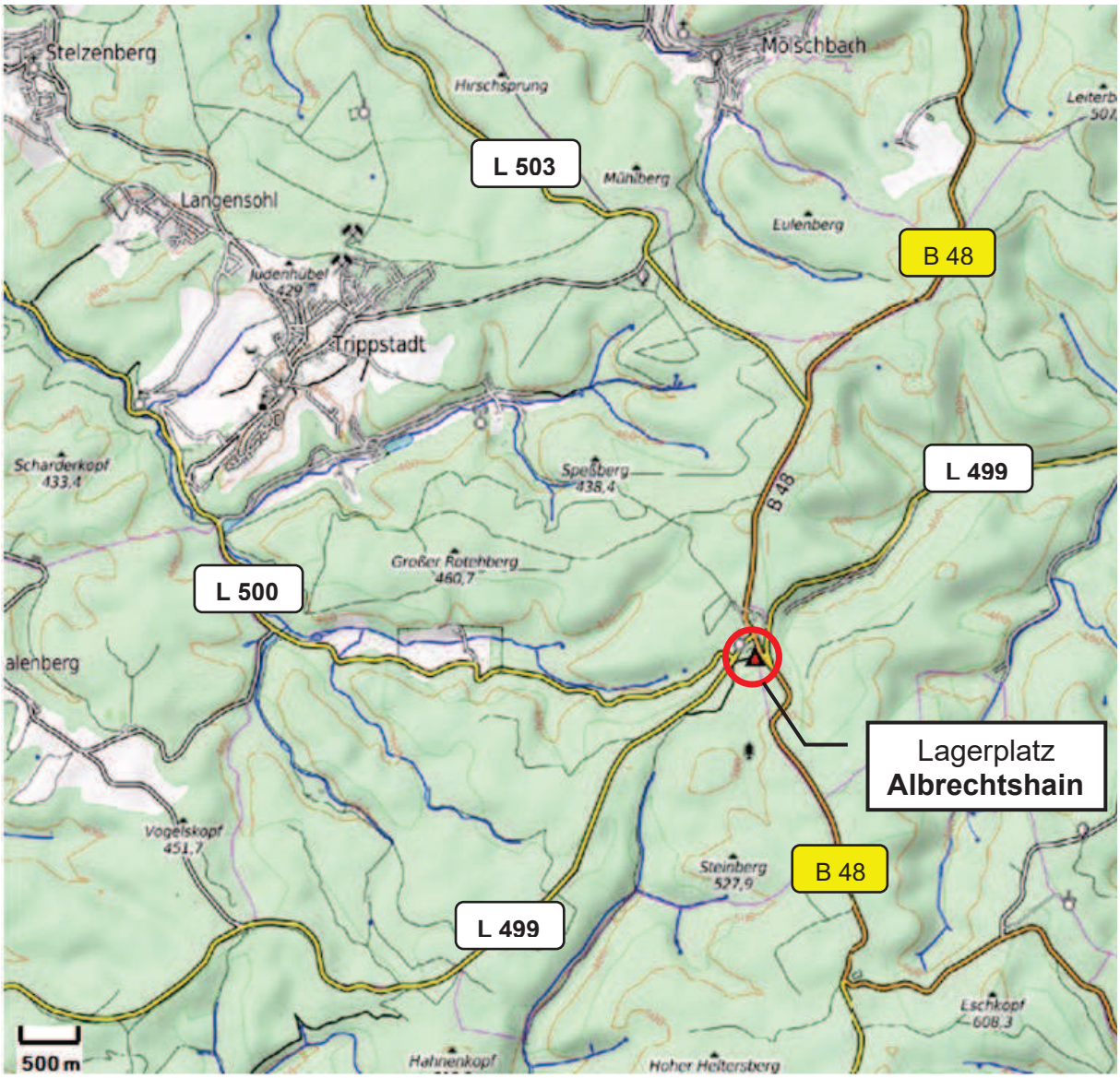

Wegbeschreibung:

über A6 (Kaiserslautern – Ludwigshafen):
- Abfahrt Enkenbach-Alsenborn, Richtung Hochspeyer
- Ortsgemeinde Hochspeyer auf B48 Richtung Johanniskreuz
- Lagerplatz in Johanniskreuz nach Gasthaus u. Parkplatz auf der rechten Seite

über B10 (Pirmasens – Landau)
- Auf die B48 Richtung Kaiserslautern / Hochspeyer
- In Johanniskreuz Lagerplatz auf der linken Seite

Landesforsten
Rheinland-Pfalz

Wertholzlagerplatz	**Damenstraße**
Lagerplatz-Forstamt	**Bienwald** Bahnhofstraße 28 76870 Kandel Tel 07275 - 98 93 0 Fax 07275 - 98 93 100
Platzbetreuer	**Michael JÖRG** mobil 0172 - 65 21 572

GPS – Koordinaten :

Grad° Minuten‘ Sekunden‘‘
N49° 03' 21", E8° 13' 16"

Dezimalgrad°
N49.0558°, E8.2210°

Wegbeschreibung:

- Über A65 Abfahrt "Kandel-Süd"
- Auf B9 Richtung Lauterbourg
- Kurz vor Langenberg links Richtung Wörth auf K15
- Nach ca. 1,4 km ehemaliges US Lager (Holzlagerplatz Damenstraße)

Landesforsten
Rheinland-Pfalz

Wertholzlagerplatz **Entersweilerfeld**

Lagerplatz-Forstamt **Kaiserslautern**
Stiftswalder Forsthaus
67657 Kaiserslautern
Tel 0631 - 34 19 80
Fax 0631- 34 19 82 9

Platzbetreuer **Dirk SCHUBERT**
Tel 06303 - 80 99 231
mobil 01522 - 885 09 97

GPS – Koordinaten :

Grad° Minuten‘ Sekunden“
N49° 26' 01", E7° 49' 19"

Dezimalgrad°
N49.4335°, E7.8220°

Wegbeschreibung

- Über B48 von Johanniskreuz kommend in Richtung Hochspeyer fahren
- Nach 9 km links abbiegen auf die L504 nach Kaiserslautern
- Nach 4 km erreichen Sie rechter Hand den Lagerplatz „Entersweilerfeld“
- Der Lagerplatz ist ca. 300 m vom Forstamt Kaiserslautern entfernt

- Wenn Sie vom Lagerplatz „Stangeneck“ kommen die B48 überqueren
- Auf die L504 – Richtung Kaiserslautern (Rest wie oben beschrieben)

Landesforsten
Rheinland-Pfalz

Wertholzlagerplatz	**Mühlenberger Ebene**	**GPS – Koordinaten :** Grad° Minuten‘ Sekunden“ N49° 16' 57", E7° 48' 45" Dezimalgrad° N49.2826°, E7.8124°
Lagerplatz-Forstamt	**Hinterweidenthal** Hauptstr. 3 66999 Hinterweidenthal Tel 06396 - 91 09 60 0 Fax 06396 - 91 09 60 1	
Platzbetreuer	**Andreas SAUER** Tel 06396 - 910 96 21 mobil 01522 - 885 20 12	

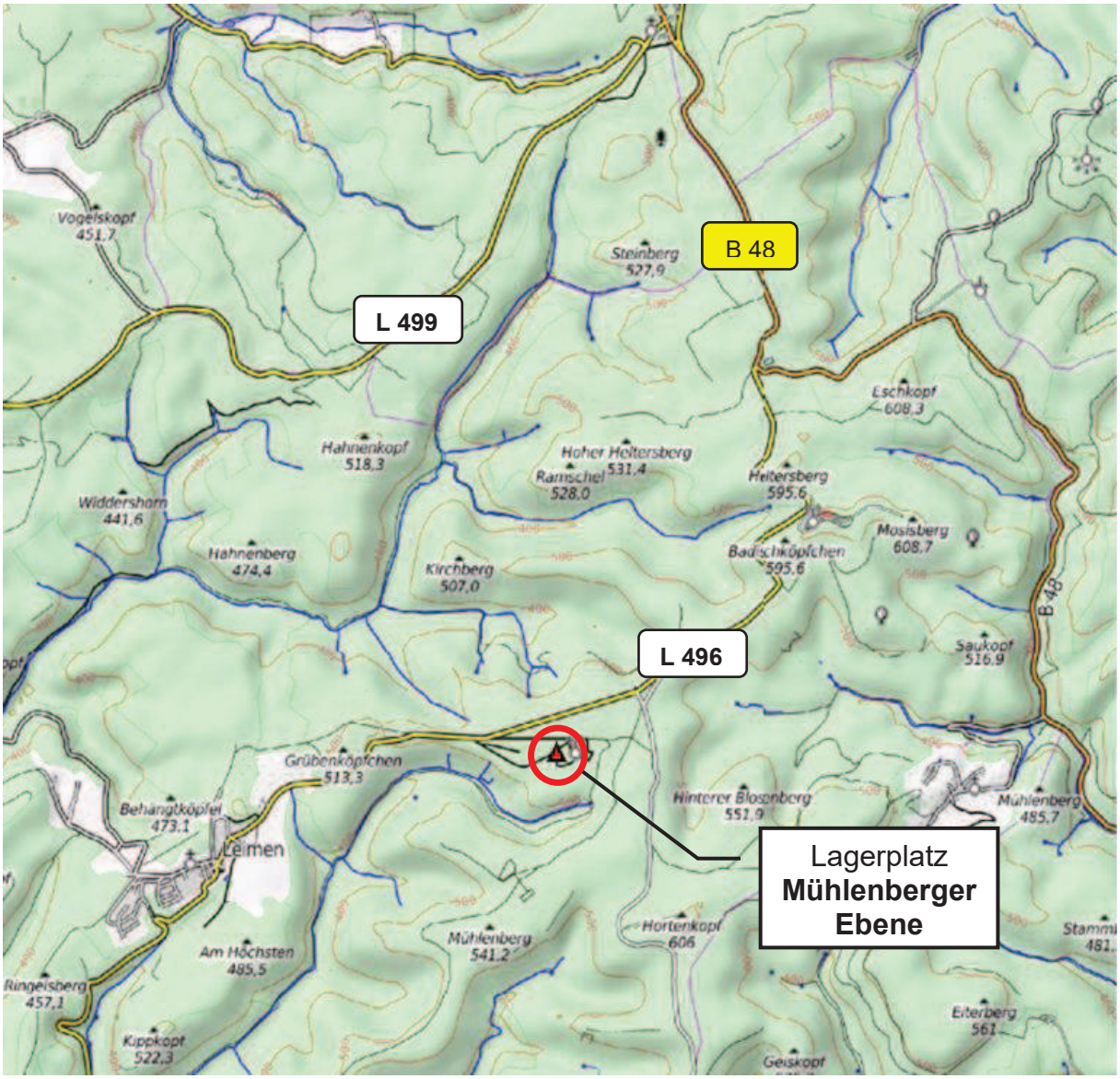

Wegbeschreibung:

- Über L496, Leimen - Richtung Johanniskreuz
- 2 km nach Ortsausgang Leimen, erste Ausfahrt rechts in das ehemalige Bundeswehrlager
- Nach 500 m rechts zum Lagerplatz

Landesforsten
Rheinland-Pfalz

Wertholzlagerplatz	**Reiterpfad**	**GPS – Koordinaten :**
Lagerplatz-Forstamt	**Wasgau** Weißenburgerstraße 15a 66994 Dahn Tel 06391 - 92 45 0 Fax 06391 - 92 45 25	<u>Grad° Minuten‘ Sekunden“</u> N49° 05' 31", E7° 41' 29" <u>Dezimalgrad°</u> N49.0920°, E7.6916°
Platzbetreuer	**Sigurd BRATZEL** Tel 06391 - 92 45 0 mobil 0175 - 43 80 484	

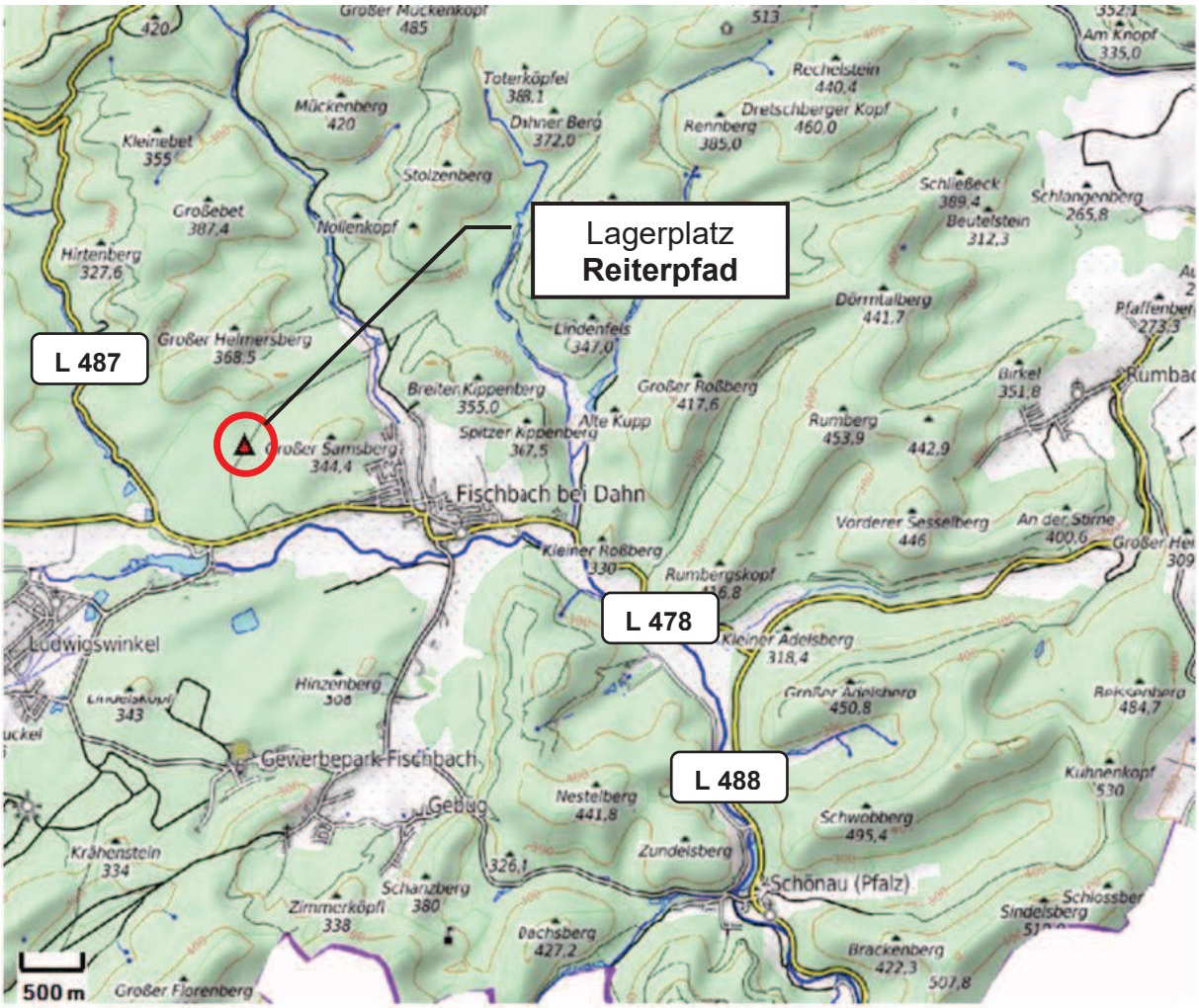

Wegbeschreibung:

B10 von Landau
- Abfahrt Hinterweidenthal
- Über zwei Kreisel Richtung Fischbach

B10 von Pirmasens
- Abfahrt Hinterweidenthal
- Über den Kreisel Richtung Fischbach

… dann weiter …

- dem Straßenverlauf bis 500 m vor Fischbach folgen
- am „Fjord-Pferde-Hof“ links in den Wald abbiegen
- nach ca. 500 m erreichen Sie den Wertholzlagerplatz

Landesforsten
Rheinland-Pfalz

Wertholzlagerplatz **Stangeneck**

Lagerplatz-Forstamt **Kaiserslautern**
Stiftswalder Forsthaus
67657 Kaiserslautern
Tel 0631 - 34 19 80
Fax 0631 - 34 19 82 9

Platzbetreuer **Dirk SCHUBERT**
Tel 06303 - 80 99 231
mobil 01522 - 885 09 97

GPS – Koordinaten :

Grad° Minuten‘ Sekunden“
N49° 23' 27", E7° 51' 33"

Dezimalgrad°
N49.3909°, E7.8593°

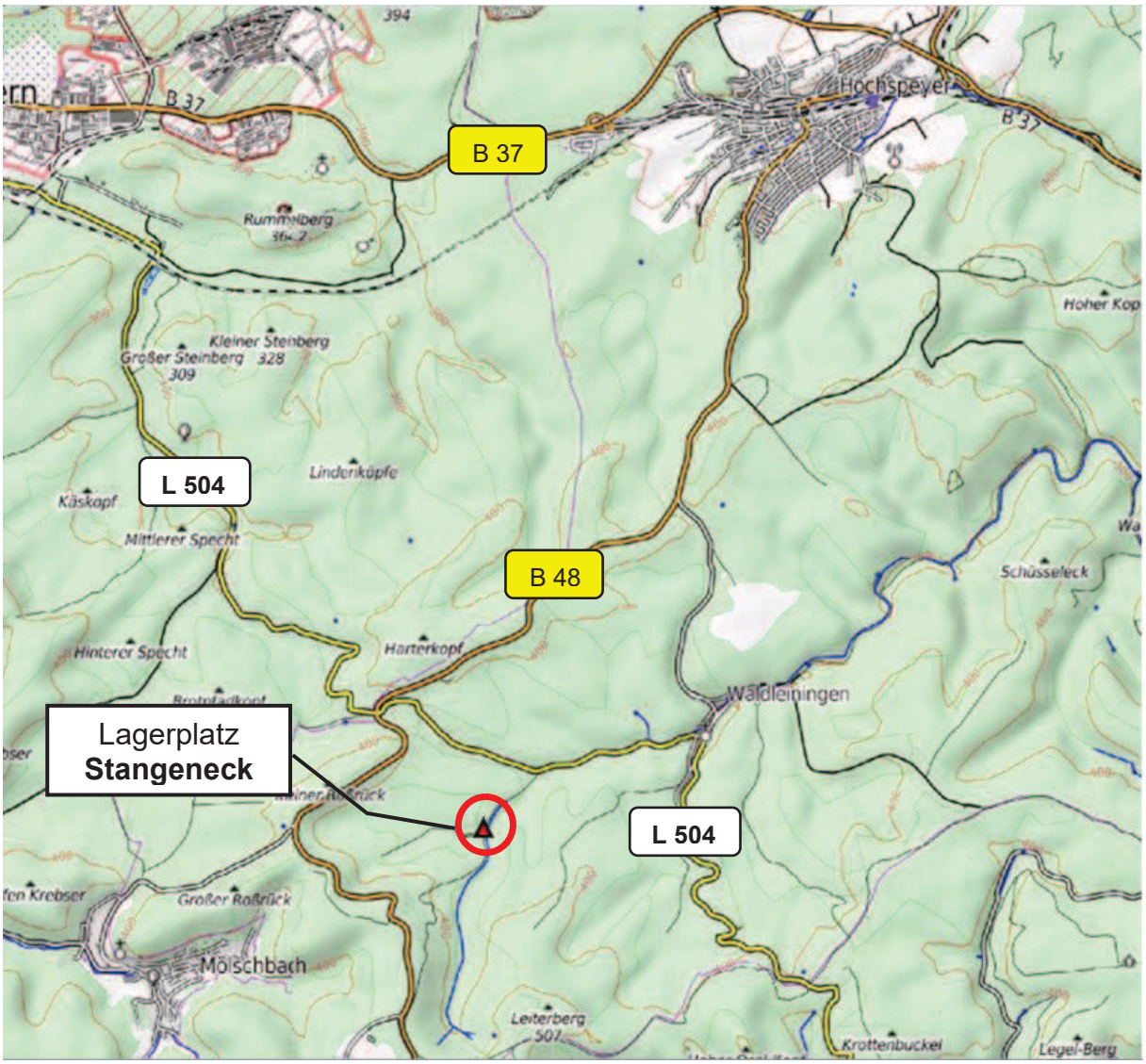

Wegbeschreibung:

über A6:

- Abfahrt Enkenbach-Alsenborn => Richtung Hochspeyer
- Ortsgemeinde Hochspeyer auf B48 => Richtung Johanniskreuz
- 2. Abfahrt links => Richtung Waldleiningen
- Nach ca. 1,5 km rechts in das Wiesental abbiegen
  (Waldweg entlang der Lichtleitung)

Landesforsten
Rheinland-Pfalz

Wertholzlagerplatz **Zwiesel**

Lagerplatz-Forstamt **Annweiler**
Friedrich-Ebert-Str. 7
76855 Annweiler
Tel 06346 - 30 01 0
Fax 06346 - 30 01 22

GPS – Koordinaten :

Grad° Minuten‘ Sekunden‘‘
N49° 14' 30", E7° 53' 52"

Dezimalgrad°
N49.2416°, E7.8977°

Platzbetreuer **Harald DÜX** - Trifels Natur GmbH
Tel 06346 - 96597 70
Fax 06346 - 96597 90
mobil 0175 - 7269147
E-Mail hduex@trifelsnatur.de

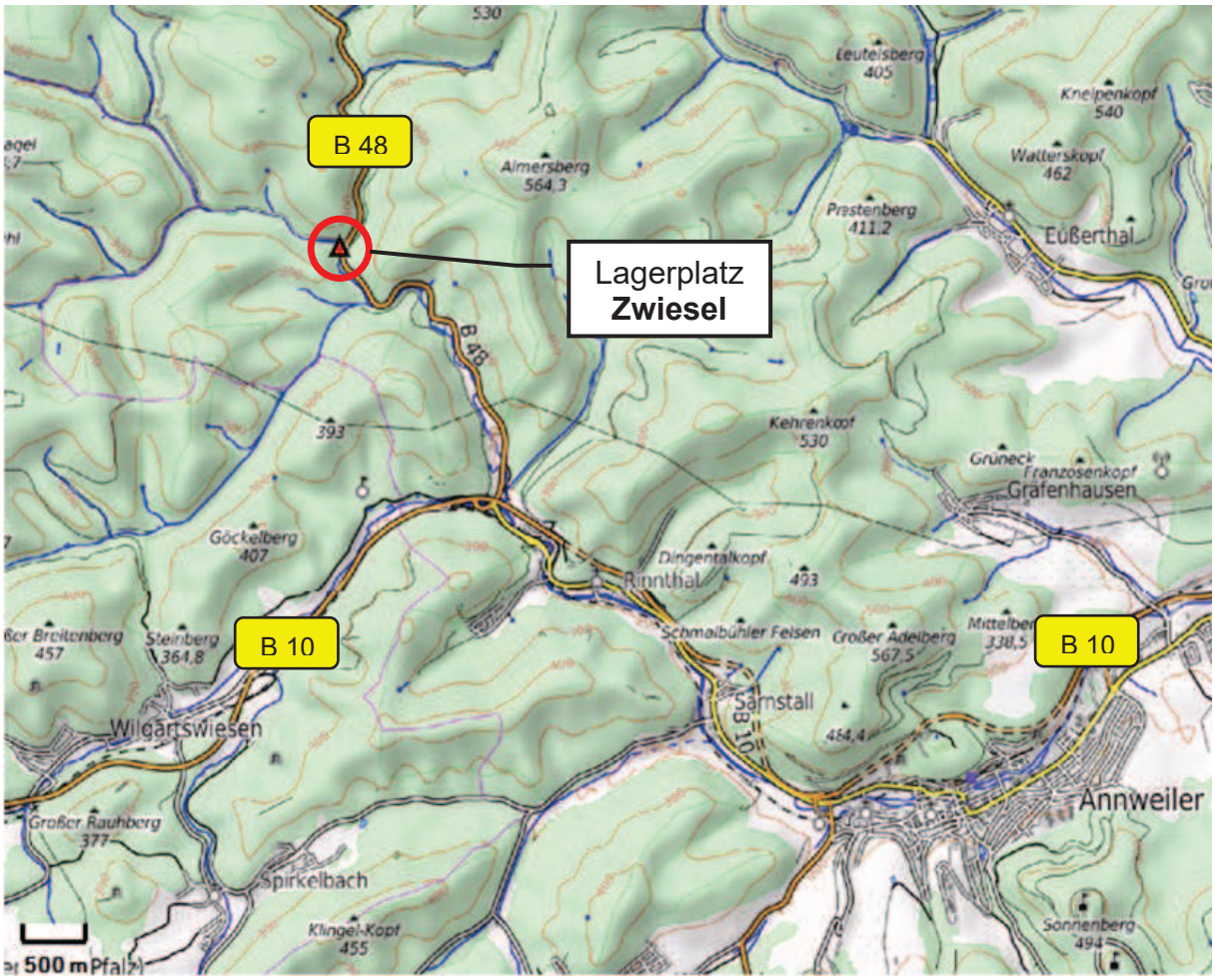

Wegbeschreibung:

über **A65**, Abfahrt Landau-Nord

- B10 Richtung Pirmasens
- Bei Rinnthal auf die B48 Richtung Kaiserslautern/ Johanniskreuz
- Nach ca. 3 km Parkplatz „Zwiesel“, dort ist auch der Lagerplatz

Landesforsten
Rheinland-Pfalz