

Wertholzlagerplatz

Albrechtshain

Lagerplatz-Forstamt

Johanniskreuz

Hauptstr. Post Trippstadt

67705 Johanniskreuz

Tel 06306 - 92 10 0

Fax 06306 - 92 10 28

GPS – Koordinaten :

Grad° Minuten' Sekunden"

N49° 20' 07", E7° 49' 32"

Dezimalgrad°

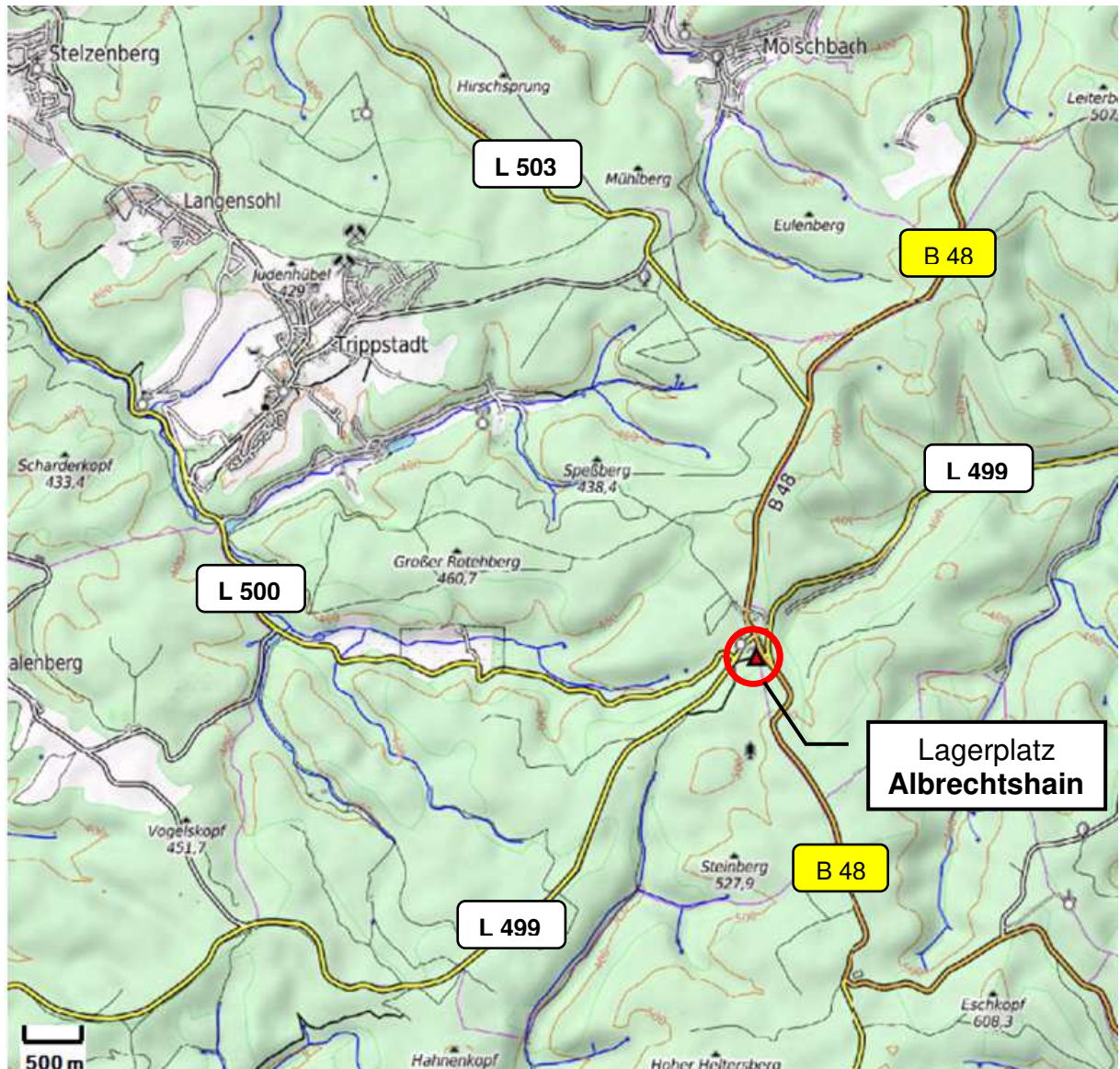
N49.3353°, E7.8255°

Platzbetreuer

Volker WIEHE

Tel 06306 - 92 10 120

mobil 01522 - 88 50 940



Wegbeschreibung:

über A6 (Kaiserslautern – Ludwigshafen):

- Abfahrt Enkenbach-Alsenborn, Richtung Hochspeyer
- Ortsgemeinde Hochspeyer auf B48 Richtung Johanniskreuz
- Lagerplatz in Johanniskreuz nach Gasthaus u. Parkplatz auf der rechten Seite

über B10 (Pirmasens – Landau)

- Auf die B48 Richtung Kaiserslautern / Hochspeyer
- In Johanniskreuz Lagerplatz auf der linken Seite

Wertholzlagerplatz

Damenstraße

Lagerplatz-Forstamt

Bienwald

Bahnhofstraße 28
76870 Kandel

Tel 07275 - 98 93 0

Fax 07275 - 98 93 100

Platzbetreuer

Michael JÖRG

mobil 0172 - 65 21 572

GPS – Koordinaten :

Grad° Minuten' Sekunden"
N49° 03' 21", E8° 13' 16"

Dezimalgrad°
N49.0558°, E8.2210°



Wegbeschreibung:

- Über A65 Abfahrt "Kandel-Süd"
- Auf B9 Richtung Lauterbourg
- Kurz vor Langenberg links Richtung Würth auf K15
- Nach ca. 1,4 km ehemaliges US Lager (Holzlagerplatz Damenstraße)

Wertholzlagerplatz

Entersweilerfeld

GPS – Koordinaten :

Lagerplatz-Forstamt

Kaiserslautern

Stiftswalder Forsthaus
67657 Kaiserslautern
Tel 0631 - 34 19 80
Fax 0631 - 34 19 82 9

Grad° Minuten' Sekunden"
N49° 26' 01", E7° 49' 19"

Dezimalgrad°
N49.4335°, E7.8220°

Platzbetreuer

Dirk SCHUBERT

Tel 06303 - 80 99 231
mobil 01522 - 885 09 97



Wegbeschreibung

- Über B48 von Johanniskreuz kommend in Richtung Hochspeyer fahren
- Nach 9 km links abbiegen auf die L504 nach Kaiserslautern
- Nach 4 km erreichen Sie rechter Hand den Lagerplatz „Entersweilerfeld“
- Der Lagerplatz ist ca. 300 m vom Forstamt Kaiserslautern entfernt

- Wenn Sie vom Lagerplatz „Stangeneck“ kommen die B48 überqueren
- Auf die L504 – Richtung Kaiserslautern (Rest wie oben beschrieben)

Wertholzlagerplatz

Esch

Lagerplatz-Forstamt

Wittlich

Beethovenstr. 3

54516 Wittlich

Tel 06571 - 91 39 0

Fax 06571 - 91 39 20

Platzbetreuer

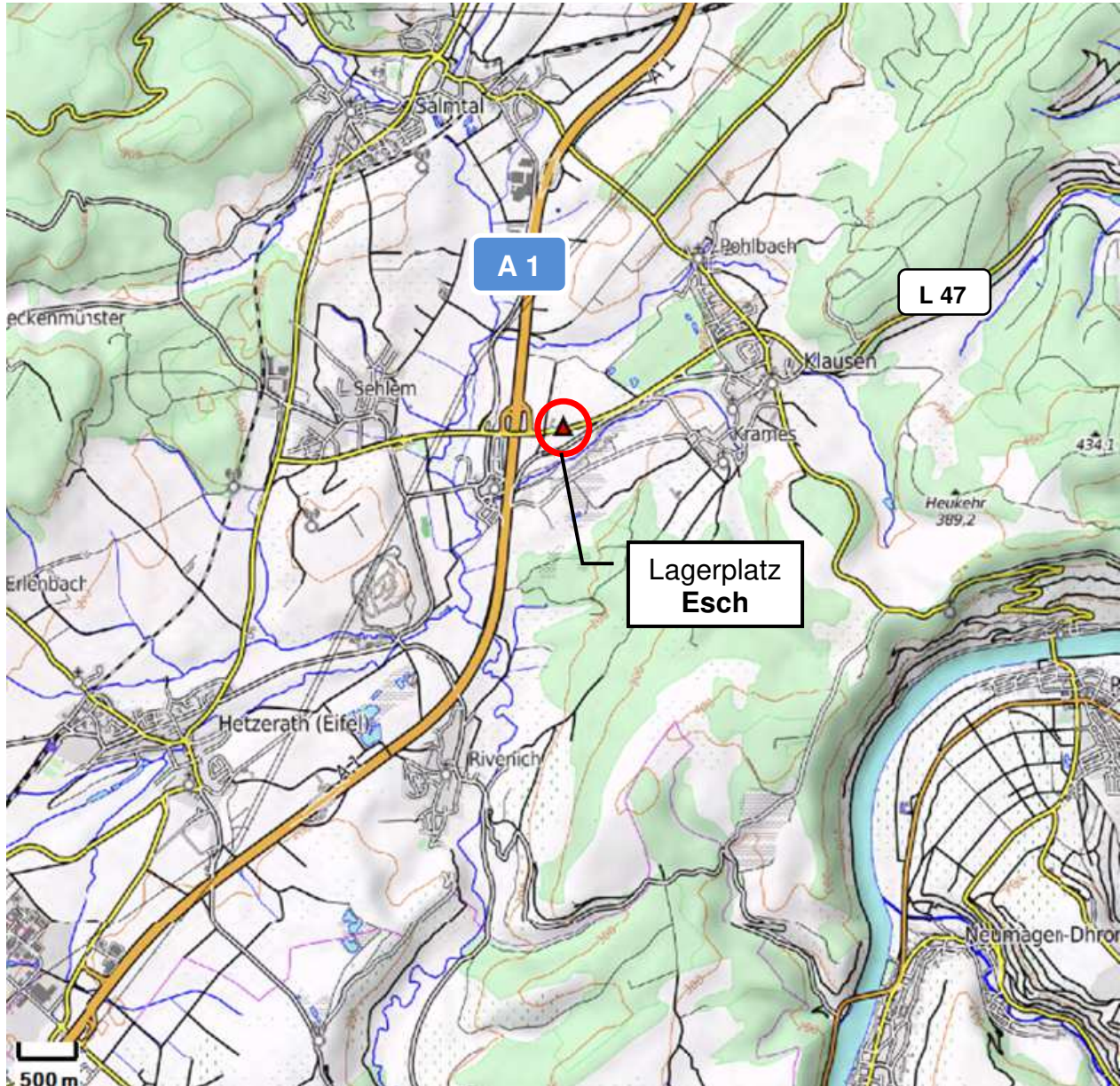
Katharina ROHDE

mobil 01522 - 8850 264

GPS – Koordinaten :

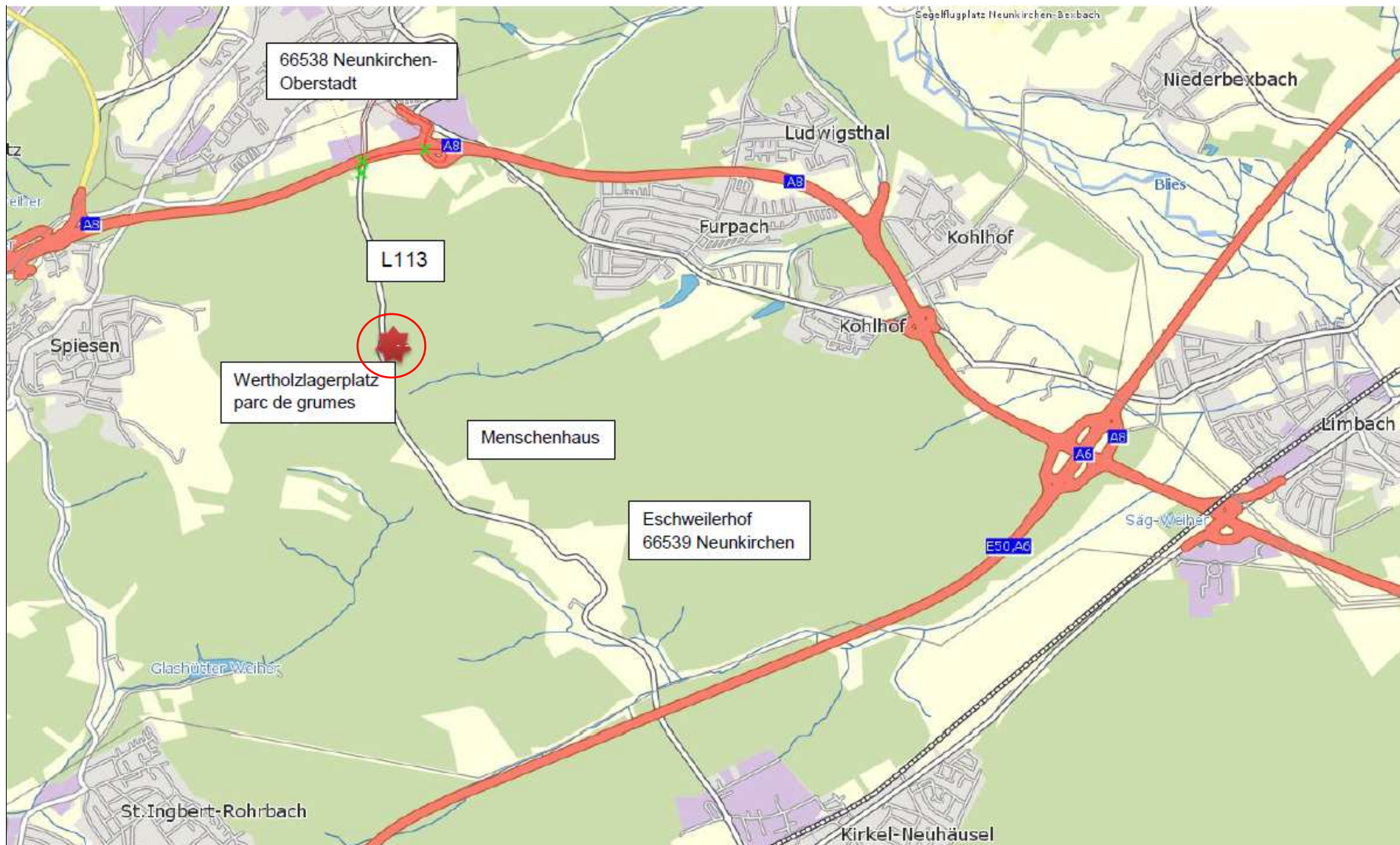
Grad° Minuten' Sekunden"
N49° 54' 06", E6° 51' 31"

Dezimalgrad°
N49.9017°, E6.8585°



Wegbeschreibung:

- über A48 / A1 von Daun kommend Abfahrt Salmtal (AS 127), links abbiegen auf die L47 Richtung Klausen, nach ca. 500 m links in die Einfahrt zum Wertholzplatz
- über A1 von Trier kommend Abfahrt Salmtal (AS 127), links abbiegen auf die L47 Richtung Klausen, nach ca. 260 m links in die Einfahrt zum Wertholzplatz



Lagerplatz MENSCHENHAUS (Saarforst)

Grad° Min.' Sek.“ = N49° 18' 52", E7° 11' 07"

Dezimalgrad° = N49.314488°, E7.185463°

Kontakt: Sebastian ERFURT +49 (0) 681 - 9712 129

Platzmeister: Matthias KRUCHTEN +49 (0) 160 - 978 581 06

Wertholzlagerplatz

Mühlenberger Ebene

Lagerplatz-Forstamt

Hinterweidenthal

Hauptstr. 3
66999 Hinterweidenthal
Tel 06396 - 91 09 60 0
Fax 06396 - 91 09 60 1

GPS – Koordinaten :

Grad° Minuten' Sekunden''

N49° 16' 57", E7° 48' 45"

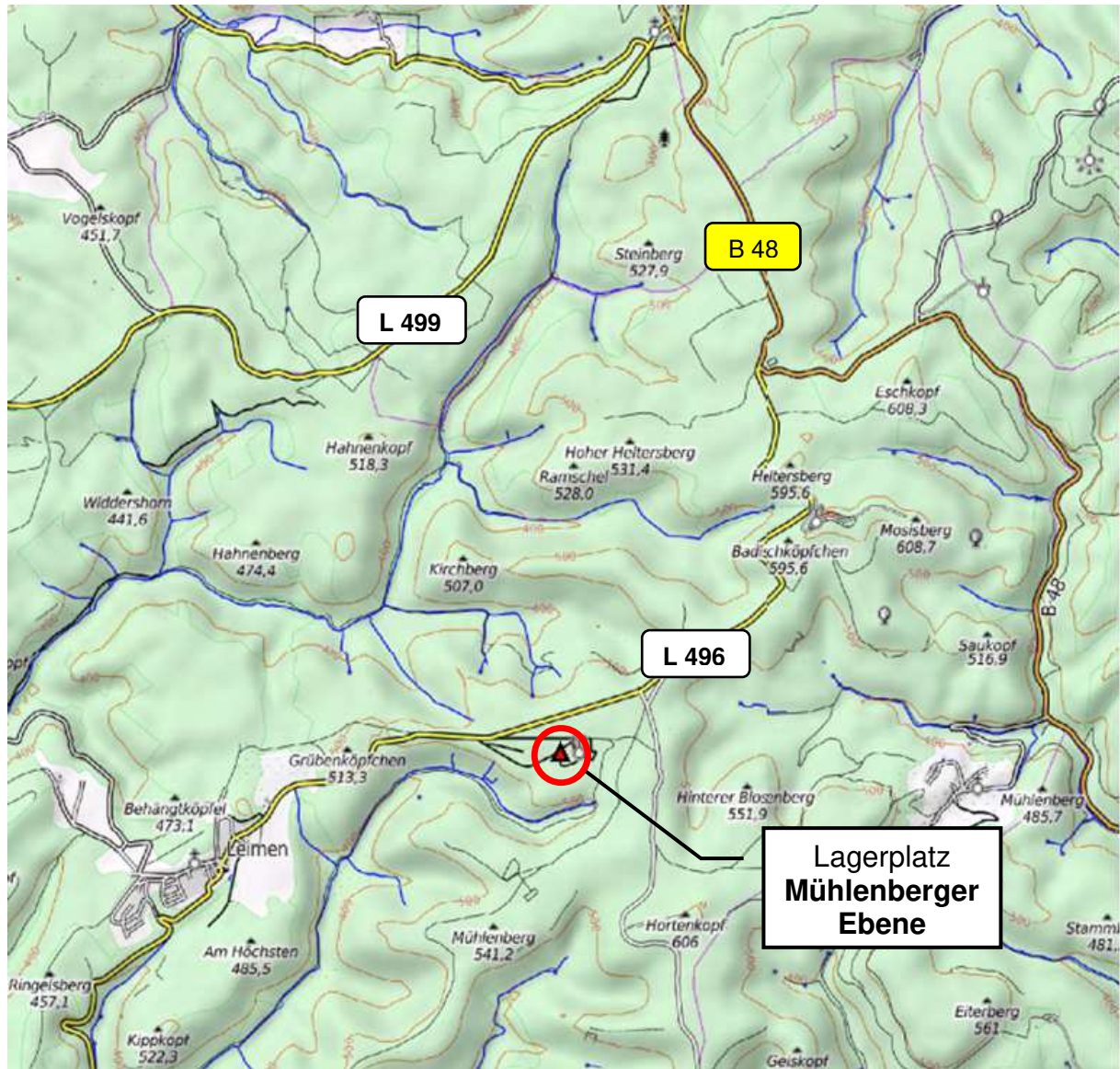
Dezimalgrad°

N49.2826°, E7.8124°

Platzbetreuer

Andreas SAUER

Tel 06396 - 910 96 21
mobil 01522 - 885 20 12



Wegbeschreibung:

- Über L496, Leimen - Richtung Johanniskreuz
- 2 km nach Ortsausgang Leimen, erste Ausfahrt rechts in das ehemalige Bundeswehrlager
- Nach 500 m rechts zum Lagerplatz

Wertholzlagerplatz

Reiterpfad

Lagerplatz-Forstamt

Wasgau

Weißburgerstraße 15a
66994 Dahn

Tel 06391 - 92 45 0

Fax 06391 - 92 45 25

Platzbetreuer

Sigurd BRATZEL

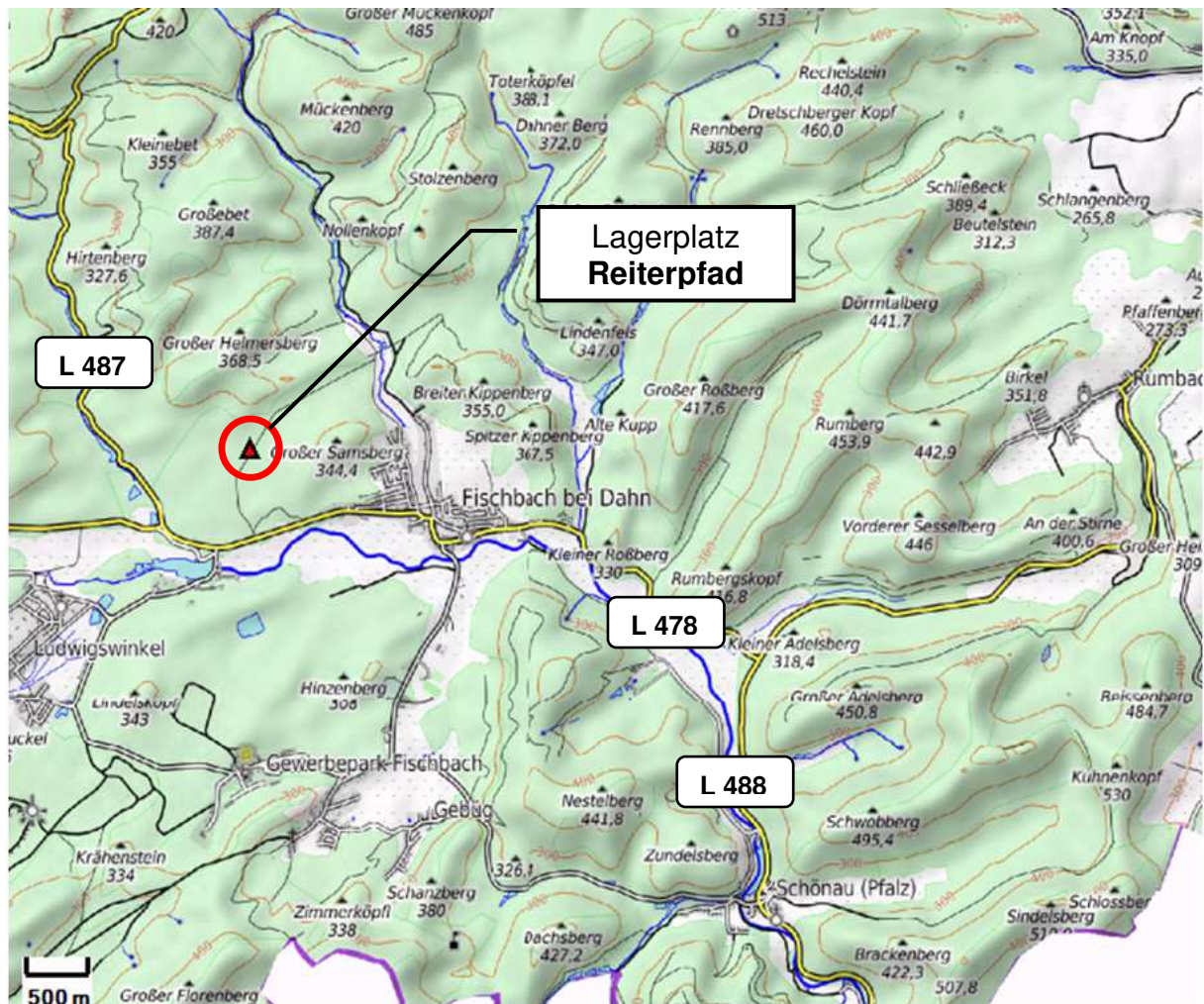
Tel 06391 - 92 45 0

mobil 0175 - 43 80 484

GPS – Koordinaten :

Grad° Minuten' Sekunden"
N49° 05' 31", E7° 41' 29"

Dezimalgrad°
N49.0920°, E7.6916°



Wegbeschreibung:

B10 von Landau

- Abfahrt Hinterweidenthal
- Über zwei Kreisel Richtung Fischbach

B10 von Pirmasens

- Abfahrt Hinterweidenthal
- Über den Kreisel Richtung Fischbach

... dann weiter ...

- dem Straßenverlauf bis 500 m vor Fischbach folgen
- am „Fjord-Pferde-Hof“ links in den Wald abbiegen
- nach ca. 500 m erreichen Sie den Wertholzlagerplatz

Wertholzlagerplatz

Römerstraße

Lagerplatz-Forstamt

Boppard

Humperdinckstr. 4a

56154 Boppard

Tel 06742 - 80 13 0

Fax 06742 - 81 37 1

GPS – Koordinaten :

Grad° Minuten' Sekunden''
N50° 13' 30", E7° 31' 16"

Dezimalgrad°

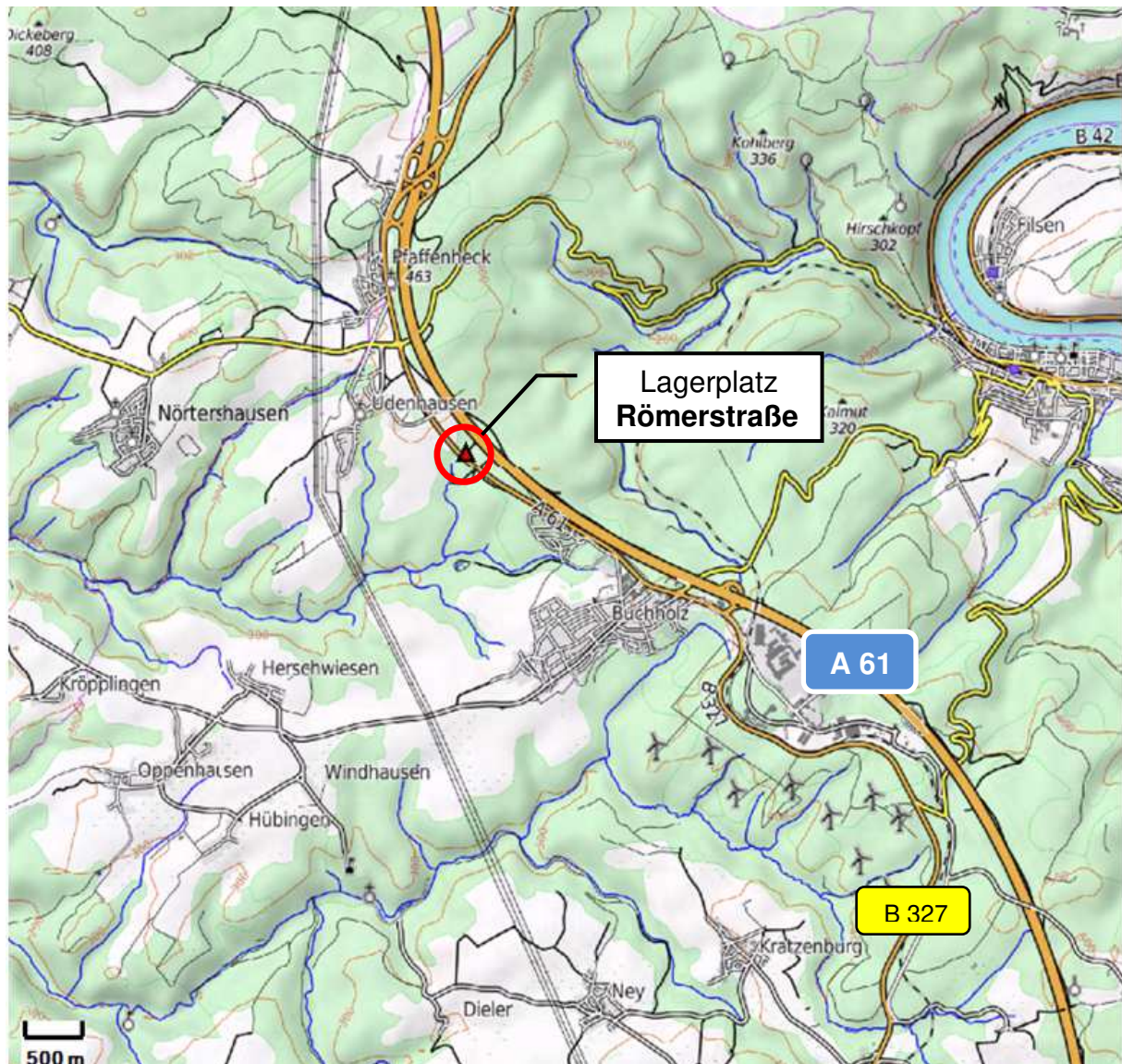
N50.2250°, E7.5212°

Platzbetreuer

Johannes NASS

Tel 06742 - 80 18 18

mobil 01522 - 885 12 92



Wegbeschreibung (über A61):

- **von Norden:** AS KO-Waldesch, durch Pfaffenheck in südlicher Richtung auf B327 (Hunsrückhöhenstraße); nach 1 km auf der linken Seite Wegweiser zum Wertholzplatz
- **von Süden:** AS Boppard, über B327 (Hunsrückhöhenstraße) in nördlicher Richtung an Buchholz und Ohlenfeld vorbei; nach 500 m auf der rechten Seite Wegweiser zum Wertholzplatz

Wertholzlagerplatz

Stangeneck

GPS – Koordinaten :

Lagerplatz-Forstamt

Kaiserslautern

Stiftswalder Forsthaus
67657 Kaiserslautern
Tel 0631 - 34 19 80
Fax 0631 - 34 19 82 9

Grad° Minuten' Sekunden"

N49° 23' 27", E7° 51' 33"

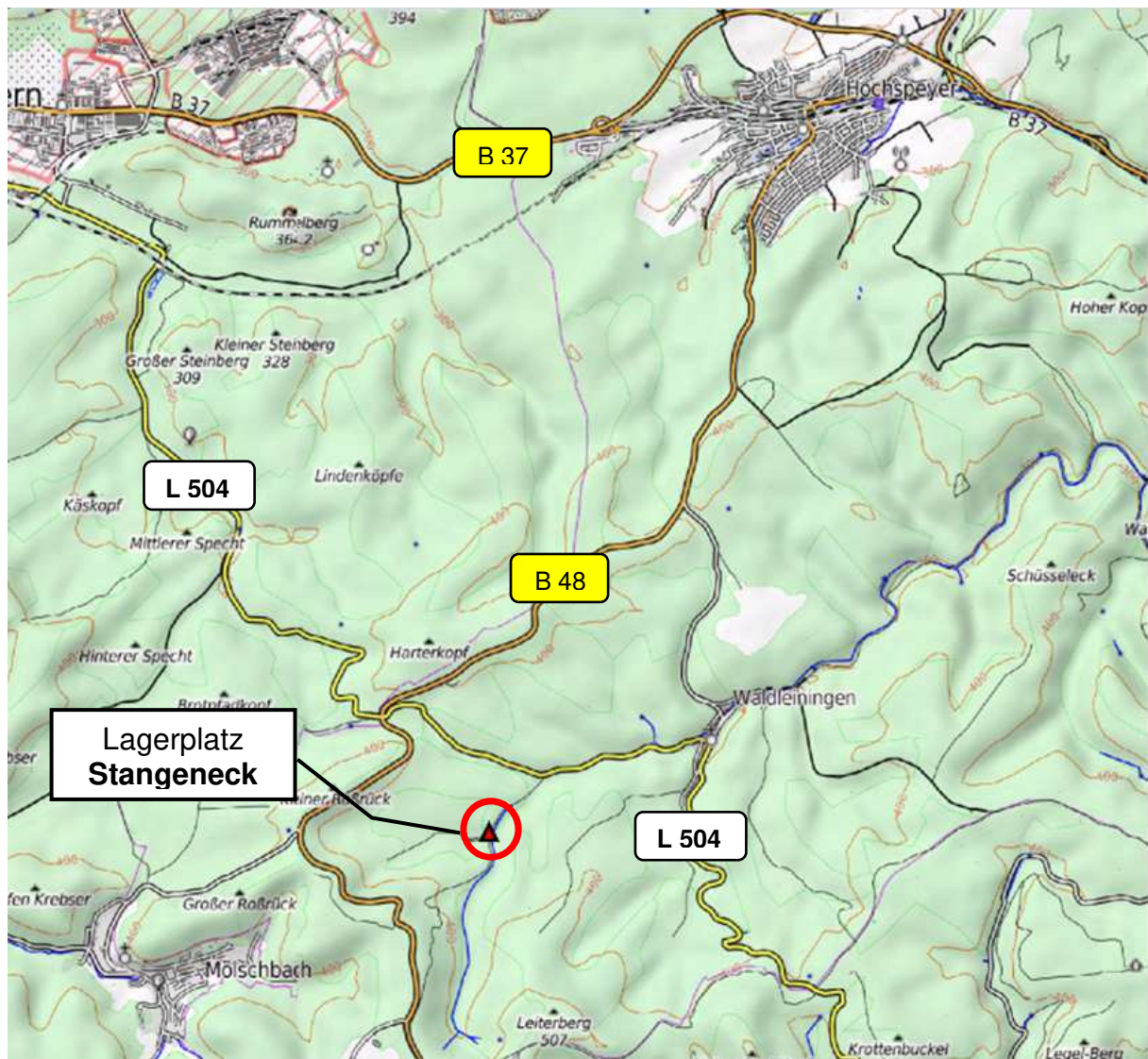
Dezimalgrad°

N49.3909°, E7.8593°

Platzbetreuer

Dirk SCHUBERT

Tel 06303 - 80 99 231
mobil 01522 - 885 09 97



Wegbeschreibung:

über A6:

- Abfahrt Enkenbach-Alsenborn => Richtung Hochspeyer
- Ortsgemeinde Hochspeyer auf B48 => Richtung Johanniskreuz
- 2. Abfahrt links => Richtung Waldleiningen
- Nach ca. 1,5 km rechts in das Wiesental abbiegen
(Waldweg entlang der Lichtleitung)

Wertholzlagerplatz

Zwiesel

Lagerplatz-Forstamt

Anweiler

Friedrich-Ebert-Str. 7

76855 Annweiler

Tel 06346 - 30 01 0

Fax 06346 - 30 01 22

GPS – Koordinaten :

Grad° Minuten' Sekunden"

N49° 14' 30", E7° 53' 52"

Dezimalgrad°

N49.2416°, E7.8977°

Platzbetreuer

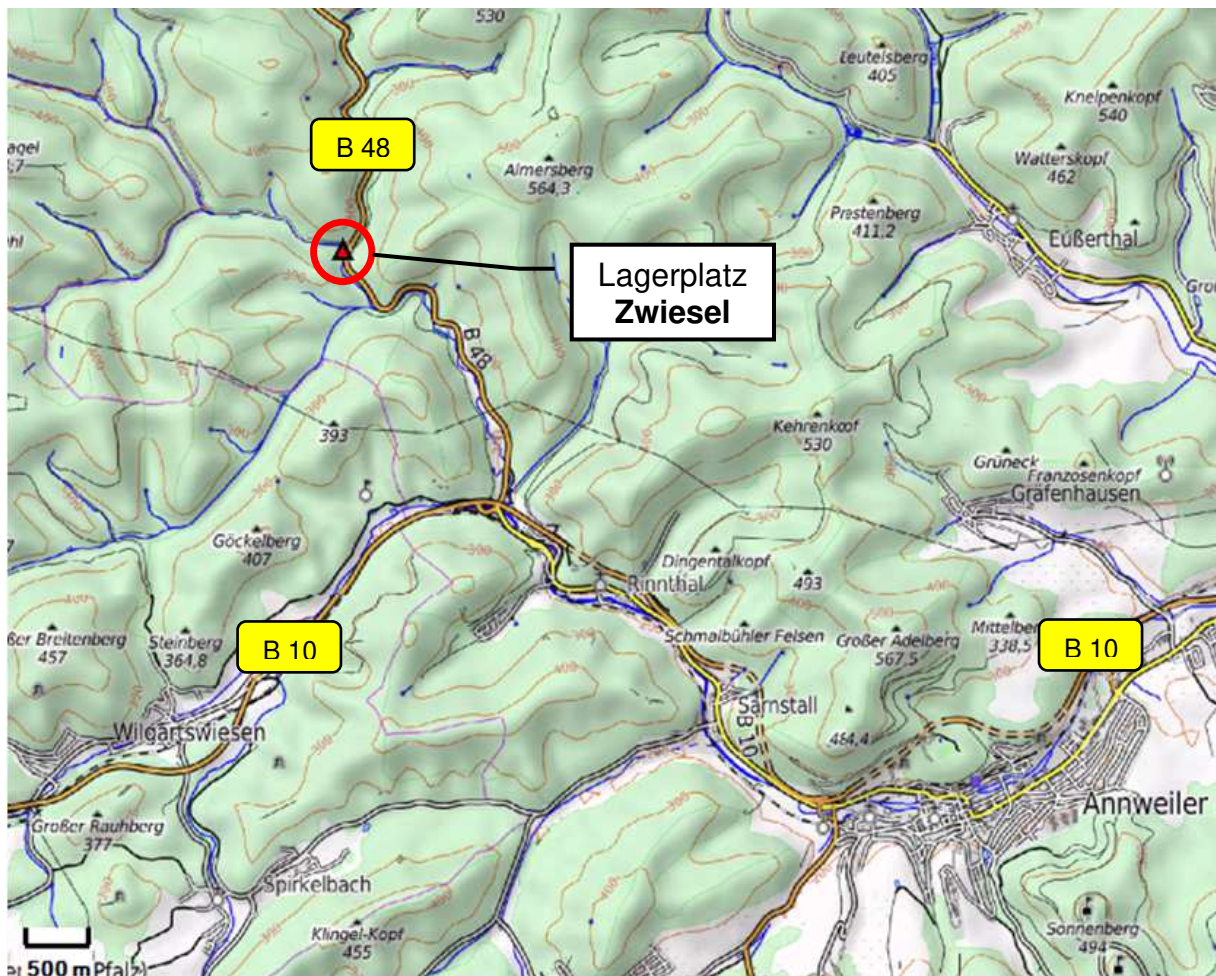
Harald DÜX - Trifels Natur GmbH

Tel 06346 - 96597 70

Fax 06346 - 96597 90

mobil 0175 - 7269147

E-Mail hduex@trifelsnatur.de



Wegbeschreibung:

über **A65**, Abfahrt Landau-Nord

- B10 Richtung Pirmasens
- Bei Rinnthal auf die B48 Richtung Kaiserslautern/ Johanniskreuz
- Nach ca. 3 km Parkplatz „Zwiesel“, dort ist auch der Lagerplatz