

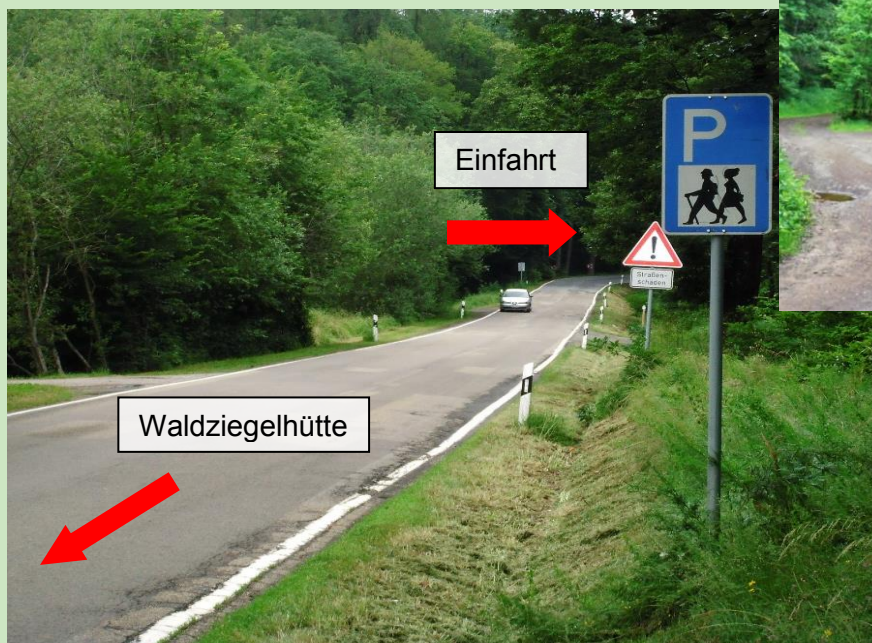
## WANDERTIPP FORSTAMT KUSEL

### Wanderung zur sehenswerten Diana-Quelle bei Waldmohr


Familienwanderung von der Waldziegelhütte bei Waldmohr zu der in einer Schlucht gelegenen Diana-Quelle.

<b>Anspruch</b>	Waldwege mit leichter bis mittlerer Steigung. Gesamtstrecke 3,1 km, Höhendifferenz +/- 50 m, Gehzeit ca. 1 Stunde
<b>Anfahrt</b>	Start und Ziel jeweils am Waldparkplatz oberhalb der Waldziegelhütte. GPS-Koordinaten: N 49° 24.144' E 007° 18.635'
<b>Einkehrmöglichkeit</b>	Landhaus Waldziegelhütte, Waldziegelhütte 35, 66914 Waldmohr-Waldziegelhütte, Telefon: 06373/2411 <a href="http://www.landhaus-waldziegelhuette.de">www.landhaus-waldziegelhuette.de</a>

Unsere Wanderung startet an dem schön gelegenen Waldparkplatz oberhalb der Ansiedlung Waldziegelhütte. Der Parkplatz befindet sich direkt an der Landstraße 354 gegenüber dem dortigen Reiterhof „Hengstwalderhof“.



Wir überqueren die Landstraße und nehmen den gegenüber beginnenden Waldweg.



Nun bleiben wir auf dem Hauptweg und orientieren uns an der Markierung „Blau**W** auf weißem Grund“.





Die Wanderstrecke führt durch einen wunderbaren alten Mischwald aus Buchen, Bergahorn und Eichen. Nach 570 Metern stoßen wir auf diese Jagdkanzel.



Wir gehen geradeaus auf dem Waldweg weiter. Dieser steigt alsbald an. Wir orientieren uns weiterhin an der bekannten Markierung.

Nach 1500 Metern führt ein schmaler Fußweg vom Waldweg nach links weg in den Waldbestand.




Wir folgen diesem Fußweg, der nach 30 Metern in eine „Holztreppe“ übergeht, die uns in eine sehenswerte Schlucht hinabführt. Bitte vorsichtig sein beim Begehen der „Holztreppe“!





Tief unten, in der immer kühlen Schlucht, entdecken wir die historische Diana-Quelle. Merket auf: Die Schlucht bildet dort die Landesgrenze zwischen den Bundesländern Rheinland-Pfalz und Saarland!





Nach einer Rast geht es zurück auf den Waldweg. Wir folgen diesem weiter bergauf durch den schattigen Laubwald. Dieser Bereich ist geprägt durch eine üppige Naturverjüngung aus Buchen und Bergahorn. Nach 2800 Metern schließt sich der Kreis und wir treffen wieder auf den bereits begangenen Weg.



Hier wenden wir uns nach links und erreichen nach 300 Metern wieder unseren Ausgangspunkt.

**Viel Spaß beim Wandern und Entdecken wünscht Ihnen Ihr Forstamt Kusel!**

[kusel.wald.rlp.de](http://kusel.wald.rlp.de)